

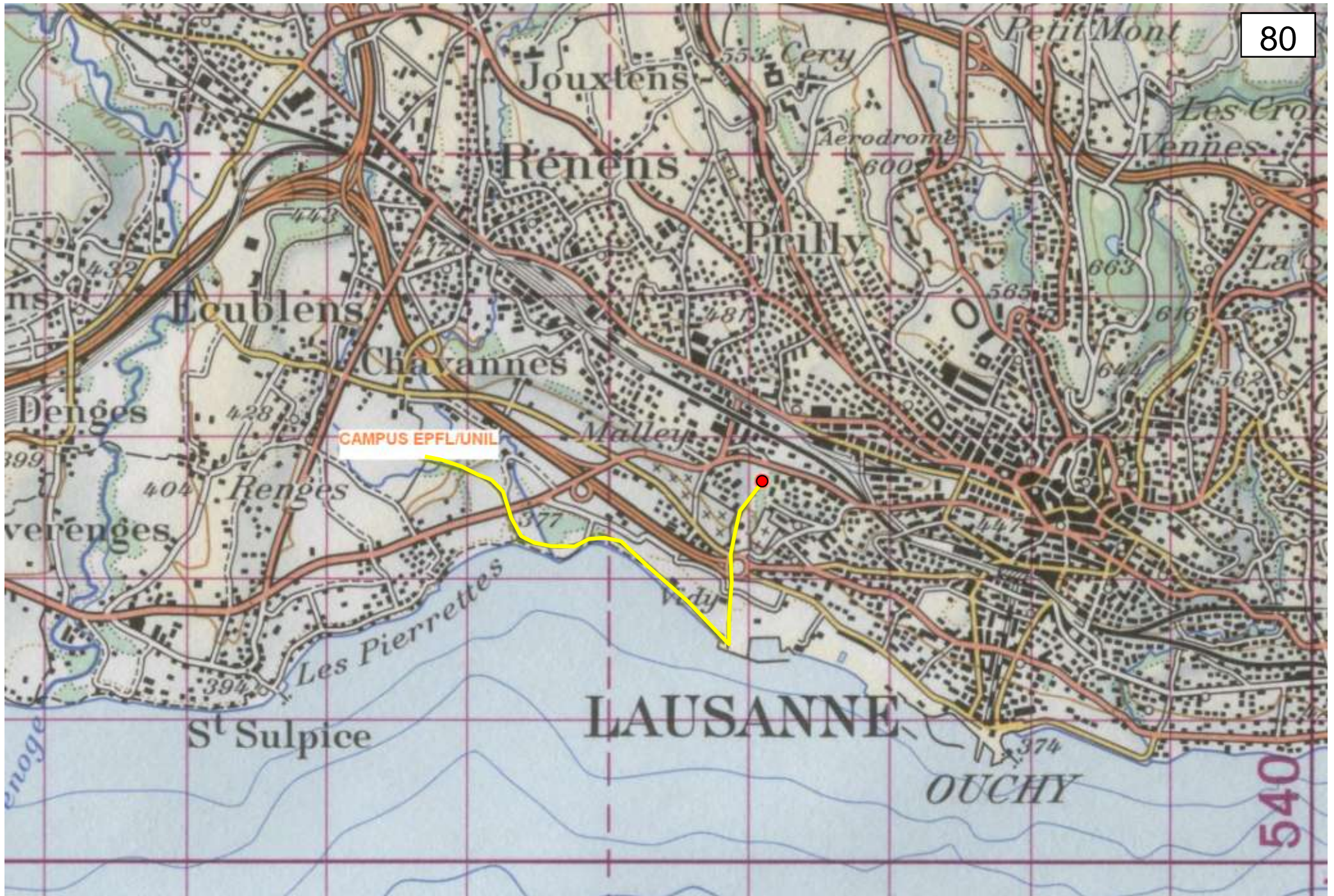
Cittadini per il territorio - Gruppo di Massagno

Gita in Romandia

Da Giovedì 2 (Ascensione) a sabato 4 giugno 2011

Parte 5


**Sulle tracce dell'Expo '64 e
nel Campus dell'UNI e del Politecnico**



Sabato 4 giugno. A piedi dalla Maladière al Campus dell' Ecole polytechnique fédérale de Lausanne.
Il campus è un'area sistemata a verde in cui sono situati alcuni o tutti gli edifici di un'università.



Copertura a guscio di uno spazio teatrale costruito durante l'Esposizione Nazionale del 1964. L'area verde originale, attrezzata a spazio di ricreazione dei bambini (vedi diapositiva successiva), ospitava più a monte l'entrata a Nord in corrispondenza con la stazione FFS provvisoria EXPO 64.



L'area verde dell'Expo 64, attrezzata a spazio di ricreazione dei bambini



Oggi gli edifici effimeri non ci sono più e altri non ne sono stati previsti, solo un magnifico parco fiorito per il godimento dei suoi cittadini e dei turisti.



Il bosco di Vidy conserva la memoria della città gallo-romana è infatti qui, passeggiando sotto gli alberi di alto fusto che si incontrano qua e là i resti di Lousoanna. L'EXPO 64 sotto la direzione del ticinese Alberto Camenzind, aveva qui creato strade, piazze, edifici di grande bellezza, mettendo le basi nell'immaginario collettivo di quello che in seguito sarebbe stato il parco attrezzato che raggiunge l'abitato di St.Sulpice con un percorso tutto immerso nel verde.



turista stupito e soddisfatto,



ESPOSIZIONE
NAZIONALE
SVIZZERA
LOSANNA
1964

La Svizzera di domani vi invita




LA SVIZZERA
SI PRESENTA
AL MONDO
LOSANNA
1964

...a Losanna

Dal 30 aprile al 25 ottobre 1964

Dal 30 aprile al 25 ottobre 1964



La spianata dei Cantoni e dei Comuni costruita per l'EXPO 64.



La spianata oggi:

le piramidi, i blocchi con i nomi dei cantoni escluso evidentemente il Giura e la copia del monumento al Giuramento del Grütli (l'originale è stato offerto al Canton Uri dalla Città di Losanna).



Area attrezzata per giochi di vario genere.



La spiaggia.



Procedendo lungo la strada pedonale e ciclabile dove comunque la bicicletta non ha la supremazia.



In territorio di St.Sulpice la strada alberata sale verso il ristorante universitario

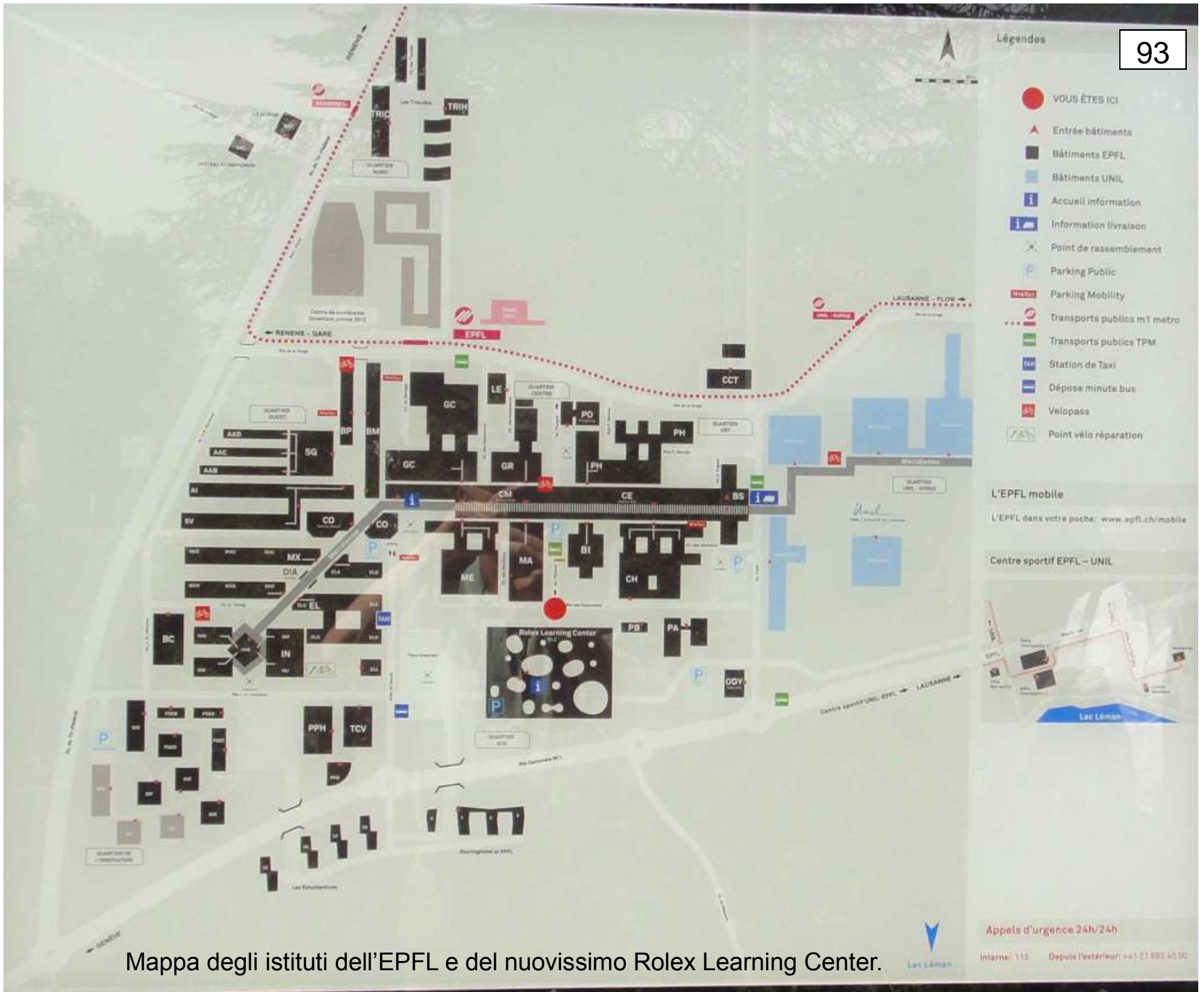


Ristorante universitario

Rettorato

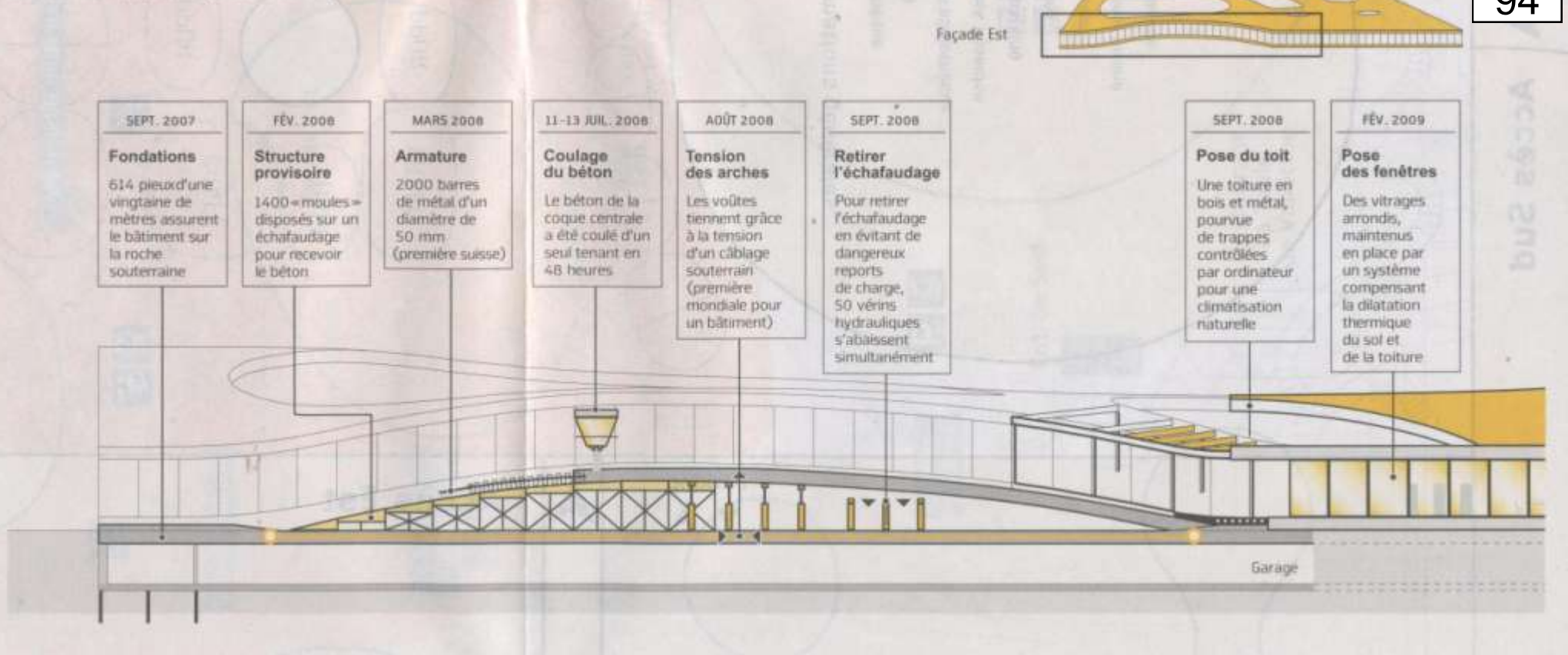


Il ristorante universitario e il rettorato si trovano in posizione centrale rispetto all'UNIL a Est e l'EPFL a Ovest.




Mappa degli istituti dell'EPFL e del nuovissimo Rolex Learning Center.

La construction (2007-2010)



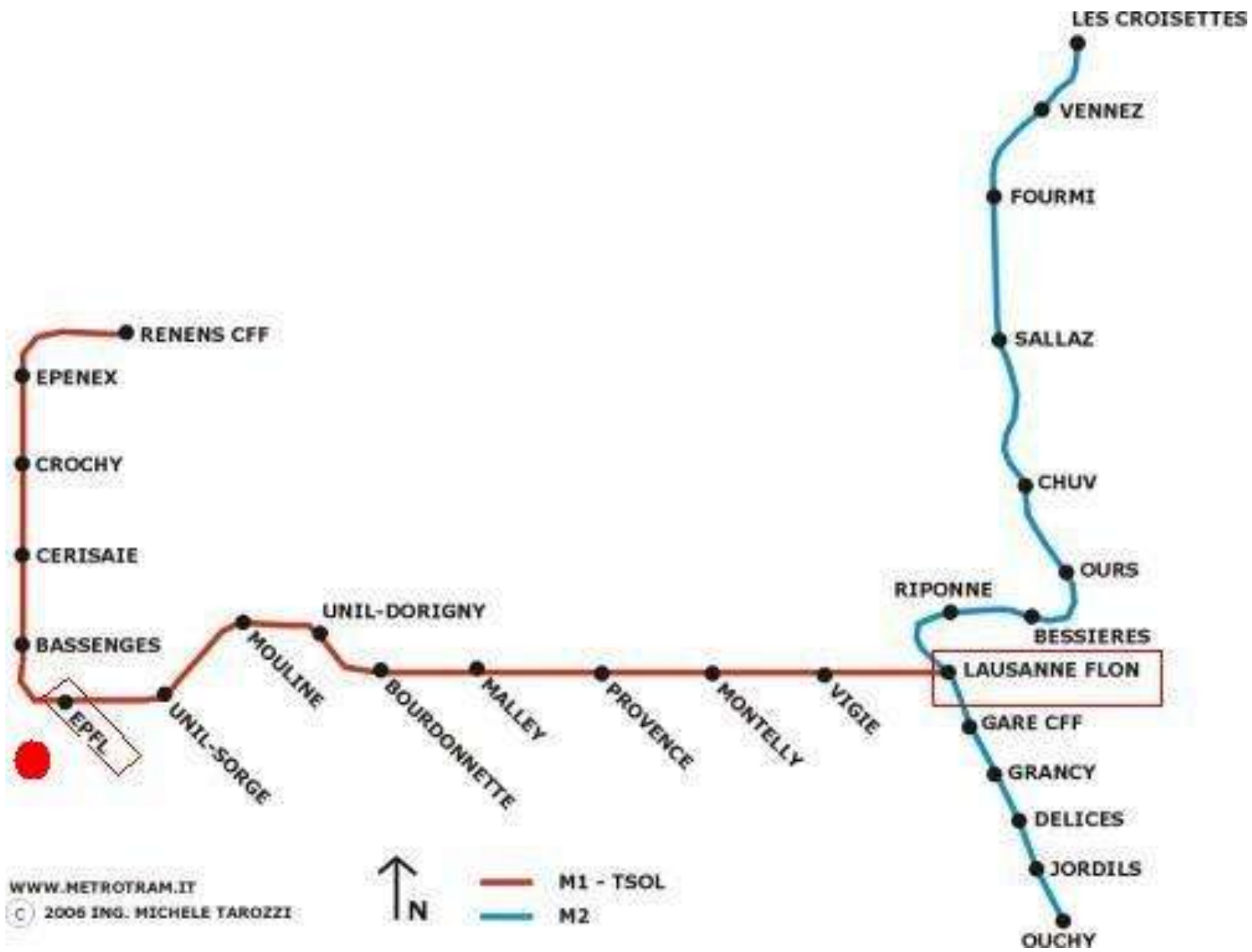
Schema della costruzione (2007 -2010) e immagine del nuovissimo Rolex Learning Center.



Esterni e plastico d'orientamento del nuovissimo centro polifunzionale Rolex del Politecnico. Costruito tra il 2007 e il 2010, è opera di Kazuyo Sejima e Ryue Nishizawa dello studio di architettura Sanaa di Tokio. Pur criticamente considerando il carattere pubblicitario di questo genere di architetture tutte giocate sull'originalità a tutto campo e sul costo elevato delle soluzioni costruttive, non si può negare che l'operazione sia riuscita, a giudicare dalla presenza e dall'atteggiamento dei molti fruitori.



Interni generosi ed estremamente accoglienti permettono contemporaneamente, in uno spazio aperto e luminoso, la lettura, lo studio e la relazione.



Ritorno verso Flon su M1.