











# MODELLO DI ORGANIZZAZIONE SPAZIALE

-  Linea ferroviaria FFS/TILO
-  Tracciato tram
-  Poli di servizi amministrativi e commerciali
  1. Monda-Bolette, Agno
  2. Cavezzolo, Bioggio
  3. Piana-Suglio, Manno
  4. Stazione Lamone-Cadempino
-  Aree produttive
-  Aree residenziali del piano
-  Aree edificabili residenziali/lavorative dei Mulini di Bioggio/Muzzano da integrare nel comprensorio di svago del Piano del Vedeggio
-  Aree con attrezzature di svago, sportive, pubbliche e turistiche d'interesse regionale
  - A. Golfo di Agno-Muzzano
  - B. Prati Maggiori, Agno
  - C. Centro sportivo e di servizi pubblici Cadempino
-  Comprensorio di svago del Piano del Vedeggio
-  Comprensorio collinare
-  Lago

